




















LEGENDA

-  Granica województwa
-  Granica powiatu
-  Granica gminy
-  Projektowana droga ekspresowa
-  Projektowana droga ekspresowa - sąsiedni odcinek
-  Istniejąca droga krajowa
-  Projektowana droga krajowa
-  Istniejąca droga wojewódzka
-  Projektowana droga wojewódzka
-  Istniejąca droga powiatowa
-  Projektowana droga powiatowa
-  Istniejąca droga gminna
-  Projektowana droga gminna
-  Istniejąca droga bez kategorii
-  Projektowana droga bez kategorii
-  Istniejący szlak rowerowy
-  Projektowany szlak rowerowy
-  Istniejąca linia kolejowa
-  Projektowany obiekt inżynierski

SKRÓTY

- PA Przejazd awaryjny
- WA Wjazd awaryjny

OBJAŚNIENIE SYMBOLI OBIEKTÓW INŻYNIERSKICH

- WS Wiadukt drogi ekspresowej
- WD Wiadukt drogowy nad drogą ekspresową
- WK Wiadukt kolejowy
- KP Kładka dla pieszych nad drogą ekspresową
- PZŚ Przejście dla zwierząt średnich
- PZM Przejście dla zwierząt małych

Zamawiający:



Generalny Dyrektor Dróg Krajowych i Autostrad
z siedzibą w Warszawie, ul. Wronia 53, 00-847 Warszawa
Reprezentowany przez:
Generalna Dyrekcja Dróg Krajowych i Autostrad
Oddział w Warszawie
ul. Mińska 25, 03-808 Warszawa

Wykonawca:



Mota-Engil Central Europe S.A.
ul. Wadowicka 8 W
30-415 Kraków

Jednostka projektowa:



Value Engineering Sp. z o.o.
ul. Kanarkowa 8
02-818 Warszawa

Nazwa inwestycji:

Projekt i budowa południowego wylotu z Warszawy drogi ekspresowej S-7 na odcinku od węzła Lotnisko na Południowej Obwodnicy Warszawy do obwodnicy Grójca
Odcinek „C” od węzła „Tarczyn Północ” (bez węzła) do początku obwodnicy Grójca w ciągu istniejącej drogi ekspresowej S-7 - długość odcinka ok. 7,9 km

Zadanie 4 - Droga ekspresowa S-7 od km 28+760,71 do km 29+626,68

Stadium:

PROJEKT WYKONAWCZY

Tytuł rysunku i arkusza:

Plan orientacyjny

Data: 08.2018

Skala: 1:10 000

Rewizja: 00

Numer rysunku i arkusza:

1-01_Z4